


Botanik på egen hand – Brucebo naturreservat

Brucebo naturreservat ligger vid kusten norr om Visby, cirka 2 km efter infarten till Visby flygplats. Sväng vänster in på vägsligan vid skylten till Muramaris och Naturreservat. Vandringen utgår från den norra parkeringen där det finns ett skyltställ (se bilden). En egen flora eller Den virtuella floran (i mobilen) är bra att ha.



Vid skyltstället blommar **blåeld**, **tulkört** och **pimpinell**. En gul fibbla är mycket vanlig i reservatet. Fibblor är svårbestämda och vi kallar den, lite övergripande, för **krattfibbla**. Mattor av **mjölon** breder ut sig längs stigen som du nu följer västerut, mot klintkanten "Utsikten". När det börjar slutta neråt syns ännu några **Sankt Pers nycklar** på vänster sida.



När stigen delar sig tar du vänster mot en informationsskylt *Fornborg*. Efter cirka 5 m hänger **alvaroxbär** ut sina grenar över stigen från höger sida (bladen är lite olikstora och har insänkta nerver). Efter bara några meter kan man jämföra med **rött oxbär** som kryper på marken på stigens vänstra sida (släta blad som verkar ha en ytterst tunn vit konturlinje runt bladkanten). Två blommande nävor kan man nu jämföra. De med stora (3–4 cm) karminröda blommor är **blodnäva** (konstig blodfärg!) och de med små rosenröda (1 cm) är **stinknäva**. Den senare blommar fint uppe på fornborgsvallen tillsammans med **vit fetknopp**. Fortsätt nu vidare ut på klinten. På en kalkkulle efter en liten svacka blommar **blåeld** tillsammans med **femfingerört** och **mattfibbla**. Stora snår av **sötkörsbär** breder ut sig.



Nu är du ute på Utsikten och har en strålande utsikt över Skansudd och strandängarna. På yttersta klintkanten växer en vacker **klippoxel** (blad omvänt äggrunda, bredast ovan mitten). Om du vänder ryggen mot den och utsikten ser du en kalkknalle med blommande **vit fetknopp**, **gul fetknopp** och **solvända**.

Följ nu klintkanten norrut och längs stigen ser du då kanske en liten blåviolett blomma med violettonad stjälk – det är **harmynta**. Buskarna här är **spärroxbär** och **berberis**.

Dags att lämna utsikten och vika av österut (åt höger, alltså) upp över en liten kalkkant (koordinat 1651655 6398410). Stigen fortsätter in mot några torra **tallar**. Till vänster om stigen kan du nu se några låga blommande **hartsrosor**. Du passerar sedan en stolpe med en liten blå markering. Efter ytterligare en sådan stolpe passerar du fornborgsvallen igen och kan svänga vänster genom att runda en flerstammig **finnoxel**. Stigen sluttar nu ganska kraftigt neråt och trappsteg av trä gör den lite säkrare. Titta då uppåt på busken som, tillsammans med en **fläder**, skymmer himlen – det är **vejksel** (mest känd från Stora Karlsö).

Nu planar marken ut och du hamnar i en mossrik barrskog med en del inslag av lövträd, som **oxel**. På marken syns **örnbräken**, **vitsippor** och **midsommarblomster** (skogsnäva).

En hög stolpe med skylten *Naturstig* visar nu vägen nerför åt vänster. Stanna till vid den stora myrstacken på höger sida och notera att **skogssallat** växer direkt på klippblocket intill. Efter ungefär 25 m tar du vänster vid stigdelningen. Här växer **liguster**. Fortsätt nerför över granrötterna mot trappan av trästammar. Vid trappsteg nr 15 kan du se några buskar med **tibast**. De har gröna (senare röda) mycket giftiga bär. **Stenbär** blommar intill trappan med sina vita blommor och revor.



Ta vänster efter att du klättrat över stättan! Bokar står på din högra sida medan du följer spången. En blommande **flikhagtorn** (spetshagtorn eller korallhagtorn) syns på vänster sida. Nu är marken bredvid spången fuktig och där syns **revsmörblomma** (gula blommor), **kärrbräsma** (vita blommor) och **bäckmärke** (inga blommor ännu). Intill stigen står också **skogsstarr** och **humleblomster** och den höga tisteln är **kärrtistel**. En av områdets rariteter, **vinterfräne**, bildar som en frodig grön bäck genom fuktområdet. Den börjar precis visa sina vita blommor. **Ängsull**, **vattenklöver** och gul **klöverärt** syns från spången. En annan mycket sällsynt art, **dikesskräppa**, har ett tiotal plantor till höger om spången precis där den gröna "vinterfräne- bäcken" passerar under (koordinat 1651630 6398463). Man ser ännu bara de långsmala bladen.

Spången tar nu slut och stigen fortsätter ut mot vattnet. Ta gärna vänster när du kommer ut på strandängen bara för att njuta av blomsterprakten. Tänk på att området väster om stigen är fågelskyddsområde! **Tätört, majviva, gräsull, havssälting, ängsnycklar, klöverärt och tvåblad** blommar fint och när du tycker det är lämpligt vänder du och strosar norrut i stället. **Ag** och **trubbtåg** (ser mest ut som pinnar) breder ut sig på strandsidan och man ser också små tuvor med **axag**. En **blodnyckel** (fläckarna på bladen finns på båda sidorna) syns vid en liggande enbuske på höger sida. På den vänstra sidan har precis **kärrliljan**, som i Sverige bara finns på Gotland, börjat visa sina gula blommor.

Nu kommer ett skyltställ och där håller du vänster för att gå ut på den stora öppna ytan till höger. Här finns rosa och mörkröda former av **ängsnycklar, johannesnycklar** och **brudsporrar** (i knopp). I mitten av området lockar ett stort antal **flugblomster**.

Passera nu över området förbi den lilla agmyren in i tallskogen. Cirka 10 m efter en bunker blommar **nästrot**, en gulbrun orkidé utan klorofyll och sporre.

Passera stättan och sväng höger upp i skogen på en bred stig. Ta snett höger bort till en låg markeringsstolpe och håll vidare höger. Nu blir det en "transportsträcka" genom gles tallskog. Någon enstaka **nästrot** finns här också och du kan jämföra **skogslönn** (spetsiga bladflikar och ljusgrön) och **tysklönn** (trubbiga bladflikar och mörkgrön färg, dock olika på fram- och baksida).

Dags att ta trappan uppför branten och sedan hålla höger, uppför nästa trappa och vidare stigen fram. På vänster sida om stigen slingrar sig **skogsklematis** upp i träden. Nedanför Brucebogrottan klättrar också **murgröna** på tallarna.

Nu möter du samma stig som du gick nerför i början på vandringen. Du går förstås vidare uppåt, till vänster, och passerar den stora myrstacken på nytt. Marken planar ut och du stretar fortsatt uppåt mot några klippor. Ta alltså inte höger!

Stanna till vid Stolpe nr 9 för att se den här vandringens sista art, **kalkbräken**. Det är en liten sällsynt ormbunke som växer i sluttningen mellan klippan och stolpen.



Nu är du mycket nära vägslingan och slutpunkten för den här botaniska vandringen på egen hand!

